




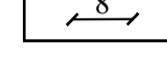




ZMIANA MIEJSCOWEGO PLANU ZAGOSPODAROWANIA PRZESTRZENNEGO DLA DZIAŁEK EWIDENCYJNYCH NR 356/1 ORAZ NR 356/2 OBRĘB STARE POLE, GMINA STARE POLE


ZAŁĄCZNIK NR 1 DO UCHWAŁY RADY GMINY STARE POLE NR XXXI/234/2022 Z DNIA 28 LUTEGO 2022 R.

OZNACZENIA GRAFICZNE BĘDĄCE USTALENIAMI PLANU

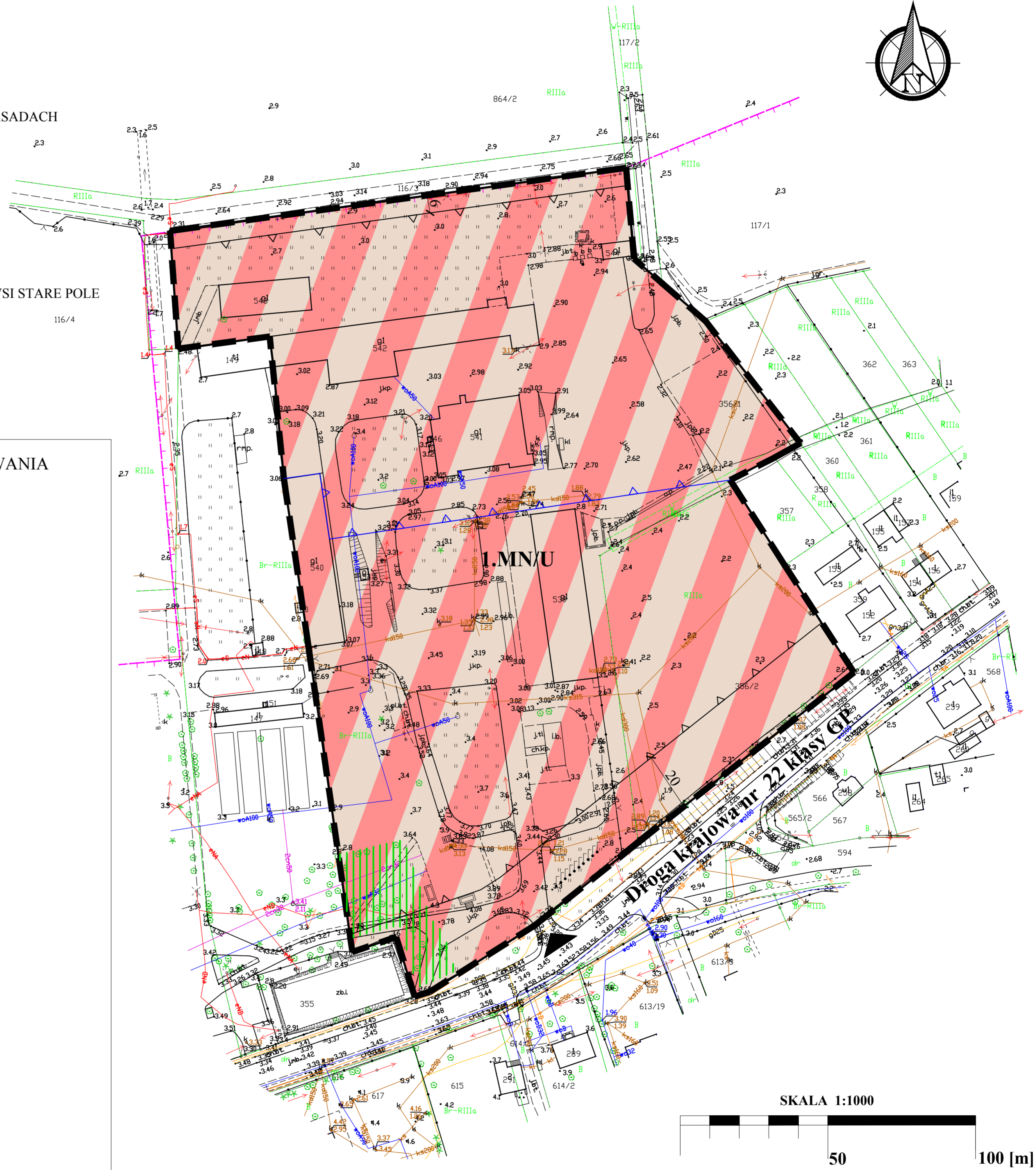
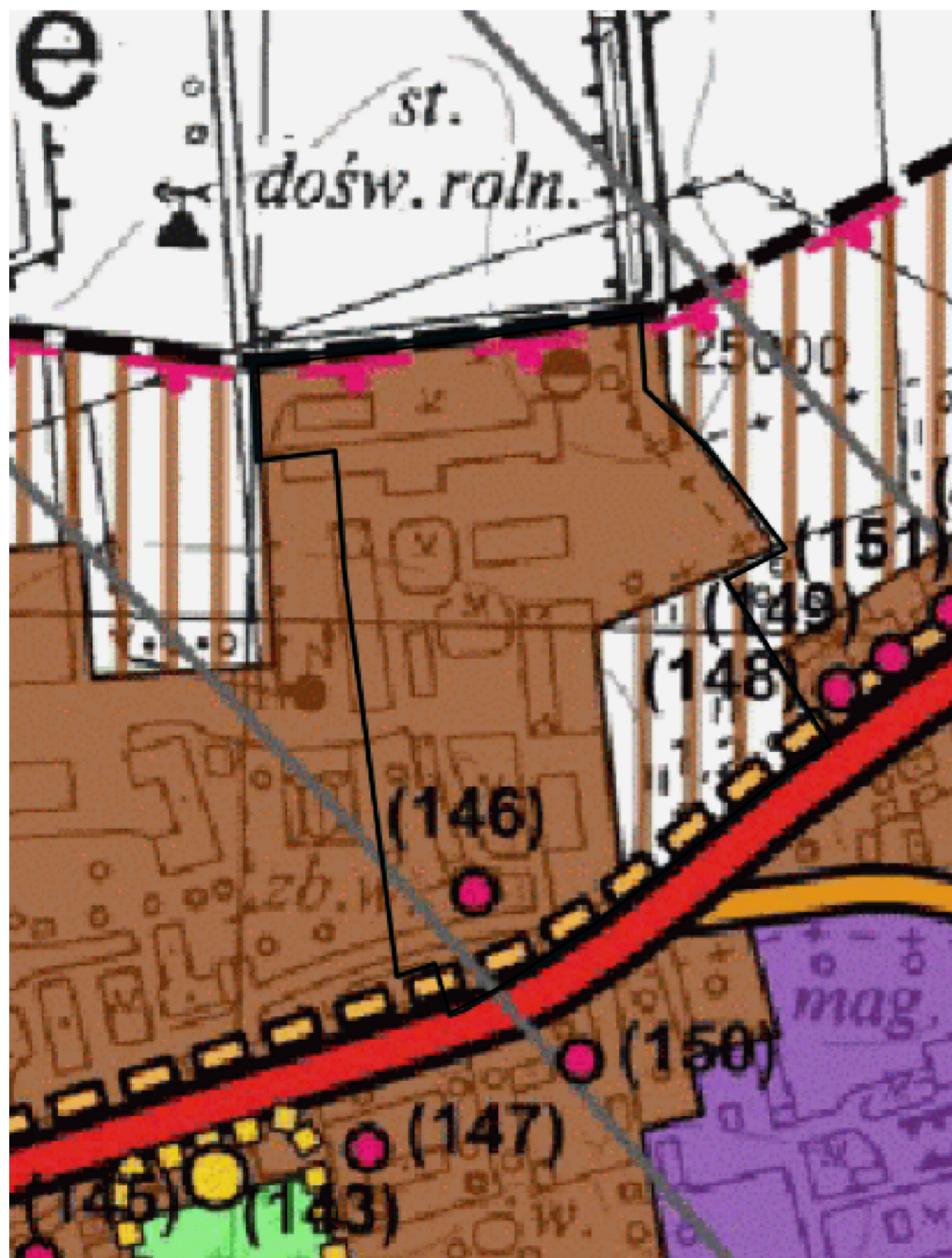
-  GRANICA OPRACOWANIA PLANU
-  LINIE ROZGRANICZAJĄCE TERENY O RÓŻNYM PRZEZNACZENIU LUB RÓŻNYCH ZASADACH ZAGOSPODAROWANIA
-  NIEPRZEKRACZALNA LINIA ZABUDOWY
-  NIEPRZEKRACZALNA LINIA ZABUDOWY DLA ZABUDOWY USŁUGOWEJ
-  WYMIARY W METRACH
-  TERENY ZABUDOWY MIESZKANIOWEJ JEDNORÓZINNEJ I USŁUGOWEJ
-  GRANICA STREFY OCHRONY KONSERWATORSKIEJ UKŁADU RURALISTYCZNEGO WSI STARE POLE
-  ISTNIEJĄCA ZIELEŃ WYSOKA DO ZACHOWANIA

OZNACZENIA GRAFICZNE INFORMACYJNE

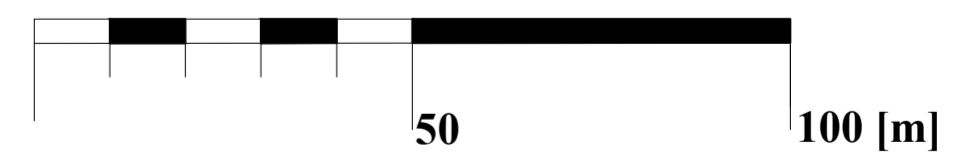
-  ISTNIEJĄCY ZJAZD Z DROGI KRAJOWEJ NR 22



WYRYS ZE STUDIUM UWARUNKOWAŃ I KIERUNKÓW ZAGOSPODAROWANIA PRZESTRZENNEGO GMINY STARE POLE

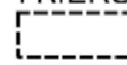







SKALA 1:1000






GRANICA OPRACOWANIA PLANU





PRZEZNACZENIE TERENÓW - DOTYCHCZASOWE I KIERUNKI ZMIAN

-  OBSZARY ZWIĄZANEJ STRUKTURY FUNKCJONALNO-PRZESTRZENNEJ JEDNOSTEK OSADNICZYCH
-  TERENY ZABUDOWY MIESZKANIOWEJ, ZAGRODOWEJ I USŁUGOWEJ
-  POTENCJALNE ROZWOJOWE TERENY ZABUDOWY MIESZKANIOWEJ, ZAGRODOWEJ I USŁUGOWEJ
-  TERENY ZABUDOWY PRODUKCYJNEJ, USŁUG PRODUKCYJNYCH, SKŁADÓW I BAZ TRANSPORTOWYCH
-  CMENTARZE W REJESTRZE ZABYTKÓW
-  TERENY ROLNICZE I POZOSTAŁE

KOMUNIKACJA

-  DROGA KRAJOWA NR 22
-  DROGI POWIATOWE
-  SUBREGIONALNA TRASA ROWEROWA NR 20

OCHRONA DZIEDZICTWA KULTUROWEGO I ZABYTKÓW

-  BUDYNKI Z TERENAMI I OBIEKTAMI SASIEDNIMI - W REJESTRZE ZABYTKÓW
-  ZAŁOŻENIA KOŚCIELNO-CMENTARNE - W REJESTRZE ZABYTKÓW
-  OBIEKTY W GMINNEJ EWIDENCJI ZABYTKÓW
-  PROPOZYCJONANE STREFY OCHRONY KONSERWATORSKIEJ UKŁADÓW RURALISTYCZNYCH WSI

Licencja nr 6642.905.2021 2209 P

Lp.	Nazwa materiału państwowego zasobu geodezyjnego i kartograficznego	Identyfikator materiału państwowego zasobu geodezyjnego i kartograficznego	Data wykonania kopii	Określenie obszaru/objektu, do którego odnosi się licencja ¹⁾
1	Mapa zasadnicza w postaci wektorowej w skaliach 1:1 000	PL.PZ.GK.7703	18.11.2021	działki: [Stare Pole] 356/1, 356/2

ZMIANA MIEJSCOWEGO PLANU ZAGOSPODAROWANIA PRZESTRZENNEGO DLA DZIAŁEK EWIDENCYJNYCH NR 356/1 ORAZ NR 356/2 OBRĘB STARE POLE, GMINA STARE POLE

OPRACOWAŁ: WÓJT GMINY STARE POLE
 GŁÓWNY PROJEKTANT: mgr ARTUR KOZŁOWSKI
 UPRAWNIONY PROJEKTANT W PLANOWANIU PRZESTRZENNYM ZGODNIE Z ART. 5 PKT 4 USTAWY Z DNIA 27 MARCA 2003 R., O PLANOWANIU I ZAGOSPODAROWANIU PRZESTRZENNYM (DZ.U. Z 2015, poz. 199).

ŚRODOWISKO PRZYRODNICZE: mgr inż. AGATA GRABOWSKA

DATA: LUTY 2022