


















## System oznakowania rzeki Nogat

LP	Numer znaku	Miejsce	Powiat	GPS	Gmina	Km szlaku przed korektą	Km szlaku po korekcie	Grafika znaku po zmianie	Komentarz
1	<b>Nogat_T01</b>	Pogorzala Wieś	malborski	-	Miloradz	-	53,1 km	Zgodnie z projektem indywidualnym	Przystań Pogorzala Wieś
2	Nogat_01	Pogorzala Wieś	malborski	-	Miloradz	-	53,1 km		przed zjazdem na teren rekreacyjny wraz z przystanią nad Nogatem
3	Nogat_02 Nogat_03	Malbork - miasto	malborski	-	Malbork (m)	-	-	 	Usytuowany przy skrzyżowaniu ul. Głowackiego z ul. Broniewskiego- dzielnica Wielbark
4	<b>Nogat_T02</b>	Malbork - miasto	malborski	-	Malbork (m)	-	44,1 km	Zgodnie z projektem indywidualnym	Przystań Malbork (kąpielisko miejskie)
5	Nogat_04 Nogat_05	Malbork - miasto	malborski	-	Malbork (m)	-	-	 	Usytuowany przy skrzyżowaniu ul. Armii Krajowej z ul. Bażyńskiego- dzielnica Czwartaki
6	Nogat_06 Nogat_07	Malbork- miasto	malborski	-	Malbork (m)	-	-	 	Usytuowanie przy skrzyżowaniu ul. Wojska Polskiego z ul. Daleką- dzielnica Piaski I
7	Nogat_08 Nogat_09	Malbork- miasto	malborski	-	Malbork (m)	-	-	 	Usytuowany przy ul. de Gaulle'a na wysokości Miejskiego Zakładu Komunikacji- dzielnica Południe
8	Nogat_10 Nogat_11	Malbork- miasto	malborski	-	Malbork (m)	-	-	 	Usytuowany przy skrzyżowaniu ul. Wałowej z ul. Solskiego- dzielnica Kaldowo
9	<b>Nogat_T03</b>	Janówka	malborski	-	Stare Pole	-	34,1 km	Zgodnie z projektem indywidualnym	Przystań kajakowa w Janówce
10	Nogat_12	Janówka	malborski	-	Stare Pole	-	-		Przystań kajakowa w Janówce

LP	Numer znaku	Miejsce	Powiat	GPS	Gmina	Km szlaku przed korektą	Km szlaku po korekcie	Grafika znaku po zmianie	Komentarz
11	Nogat_13 Nogat_14	Janówka	malborski	-	Stare Pole	-	-		Przystań kajakowa w Janówce
12	<b>Nogat_T04</b>	Ząbrowo	malborski	-	Stare Pole	-	27,5 km	Zgodnie z projektem indywidualnym	Przystań kajakowa w Ząbrowie
13	Nogat_15	Ząbrowo	malborski	-	Stare Pole	-	-		Przystań kajakowa w Ząbrowie
14	Nogat_16 Nogat_17	Ząbrowo	malborski	-	Stare Pole	-	-		Przystań kajakowa w Ząbrowie
15	<b>Nogat_T05</b>	Kępki	nowodworski	-	Nowy Dwór Gdański	-	11,0 km	Zgodnie z projektem indywidualnym	Przystań kajakowa w Kępkach
16	<b>Nogat_T06</b>	Kępki	nowodworski	-	Nowy Dwór Gdański	-	11,0 km	Zgodnie z projektem indywidualnym	Przystań kajakowa w Kępkach
17	Nogat_18	Kępki	nowodworski	-	Nowy Dwór Gdański	-	-		Przystań kajakowa w Kępkach
18	Nogat_19	Kępki	nowodworski	-	Nowy Dwór Gdański	-	-		Przystań kajakowa w Kępkach

Pozostałe znaki (Nogat 20, 21) zostały usunięte z zakresu oznakowania